

A Terület- és Településfejlesztési Operatív Program (TOP) eredményei Vas vármegyében

Szombathely, 2024. június 20.

1. TOP összegzés

A 2014–2020 programozási időszakban az egyes európai uniós alapokból származó támogatások felhasználásának rendjéről szóló 272/2014. (XI. 5.) Korm. rendelet területi szereplőként nevesítette a megyei önkormányzatokat, melynek első feladata az operatív programmal kapcsolatban a megye forrásfelhasználására vonatkozó integrált területi program (ITP) összeállítása volt. Az ITP 1.0 verzióját a megyei közgyűlés 2014 októberében fogadta el, mely dokumentum a fejlesztési ciklus során többször aktualizálásra került.

A Terület- és Településfejlesztési Operatív Program keretében megvalósuló integrált területi programok jóváhagyásáról szóló 1612/2016. (XI. 8.) Korm. határozat Vas megyére vonatkozóan 21,14 milliárd Ft fejlesztési forrást állapított meg a TOP keretéből.

A TOP megvalósítási ideje alatt 337 db támogatási kérelem érkezett be 49,9 milliárd Ft értékben, ebből 243 db projekt valósult meg összesen 37,8 milliárd Ft TOP forrás segítségével 2023. év évéig, melyek intézményi zárása is megtörtént 2024 májusáig.¹

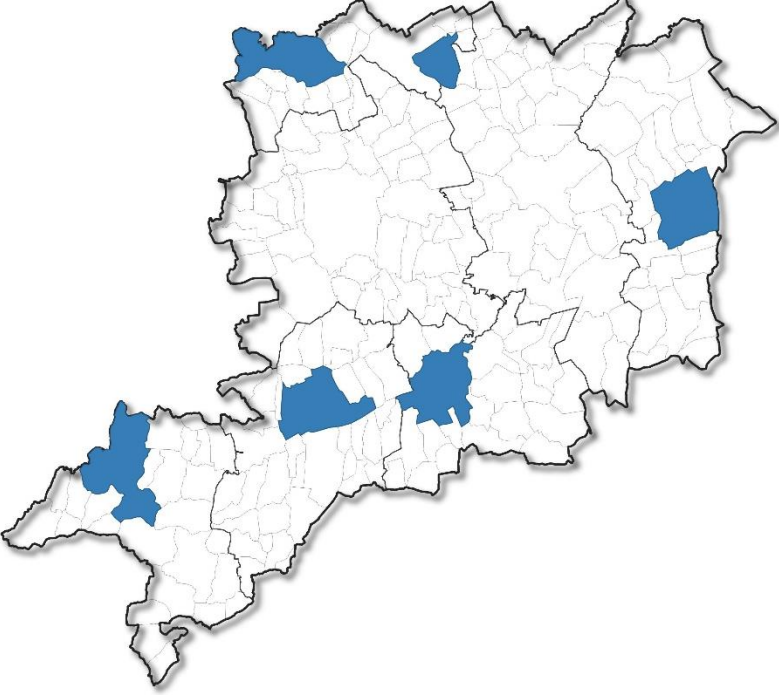
Konstrukció	Projektek száma	Támogatási összeg (Ft)
TOP-1.1.1 Ipari parkok, iparterületek fejlesztése	6	2 007 195 380
TOP-1.1.3 Helyi gazdaságfejlesztés	5	683 746 353
TOP-1.2.1 Társadalmi és környezeti szempontból fenntartható turizmusfejlesztés	17	4 439 021 983
TOP-1.3.1 Gazdaságfejlesztést és a munkaerő mobilitás ösztönzését szolgáló közlekedésfejlesztés	3	2 495 902 754
TOP-1.4.1-15 A foglalkoztatás és az életminőség javítása családbarát, munkába állást segítő intézmények, közszolgáltatások fejlesztésével	36	2 374 629 398
TOP-1.4.1-19 Bölcsődei férőhelyek kialakítása, bővítése	21	3 781 521 293
TOP-1.5.1-20 A 2021-27 tervezési időszak stratégiai és projektszintű előkészítése	1	215 000 000
TOP-2.1.1-16 Barnamezős területek rehabilitációja	2	410 611 529
TOP-2.1.2-15 Zöld város kialakítása	13	3 044 888 489
TOP-2.1.3 Települési környezetvédelmi infrastruktúra-fejlesztések	53	7 300 354 823
TOP-3.1.1-15 Fenntartható települési közlekedésfejlesztés	12	2 381 695 490
TOP-3.2.1 Önkormányzati épületek energetikai korszerűsítése	34	3 508 323 348
TOP-4.1.1-15 Egészségügyi alapellátás infrastrukturális fejlesztése	18	924 029 529
TOP-4.2.1-15 Szociális alapszolgáltatások infrastrukturájának bővítése, fejlesztése	6	557 760 994
TOP-4.3.1-15 Leromlott városi területek rehabilitációja	1	513 001 861
TOP-5.1.1-15 Megyei szintű foglalkoztatási megállapodások, foglalkoztatási-gazdaságfejlesztési együttműködések	1	1 016 156 450
TOP-5.1.2-15 Helyi foglalkoztatási együttműködések	2	1 224 885 221
TOP-5.2.1-15 A társadalmi együttműködés erősítését szolgáló helyi szintű komplex programok	1	119 861 365
TOP-5.3.1-16 A helyi identitás és kohézió erősítése	10	482 415 254
TOP-5.3.2-17 Megyei identitás erősítése	1	350 000 000
Vas vármegye összesen	243	37 831 001 514

¹ Adatok forrása: Irányító Hatóság adatszolgáltatása. A beszámolót a Vas Vármegyei Önkormányzati Hivatal munkatársai készítették.

2. A TOP eredményei Vas vármegyében

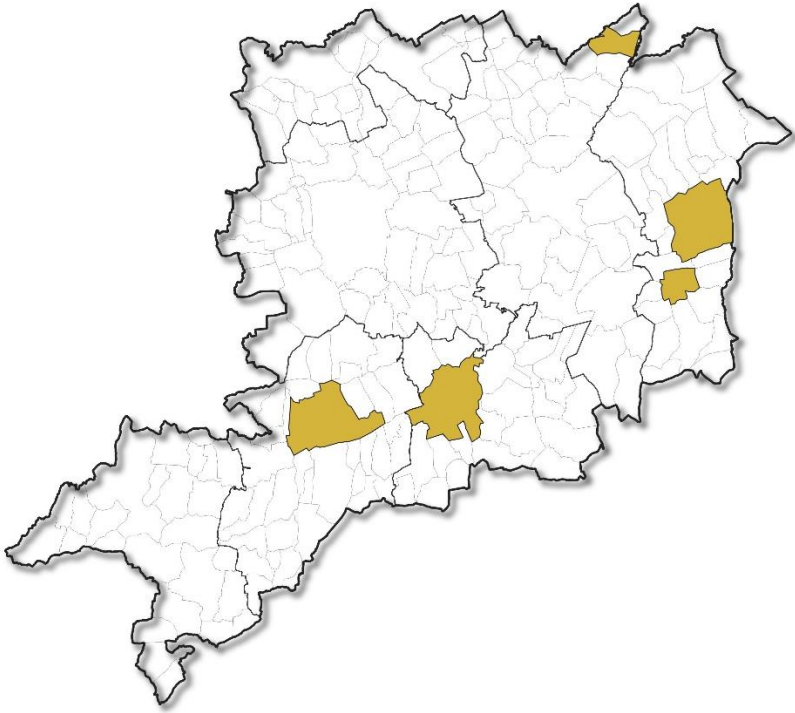
TOP-1.1.1 Ipari parkok, iparterületek fejlesztése

A konstrukció keretében vármegyei iparterületeink bővültek, továbbá ipari csarnok építése is megvalósult, melyek hozzájárultak a vármegye versenyképességének növeléséhez és a munkahelyek megtartásához.

	Fő megvalósítási helyszíneként érintett települések
	Bük
	Celldömök
	Körmend
	Kőszeg
	Szentgotthárd
	Vasvár
Projektek száma	6
Támogatási összeg (Ft)	2 007 195 380
A fejlesztett vagy újonnan létesített iparterületek és ipari parkok területe (ha)	239,7
A nem pénzügyi támogatásban részesülő vállalkozások száma (vállalási érték)	55

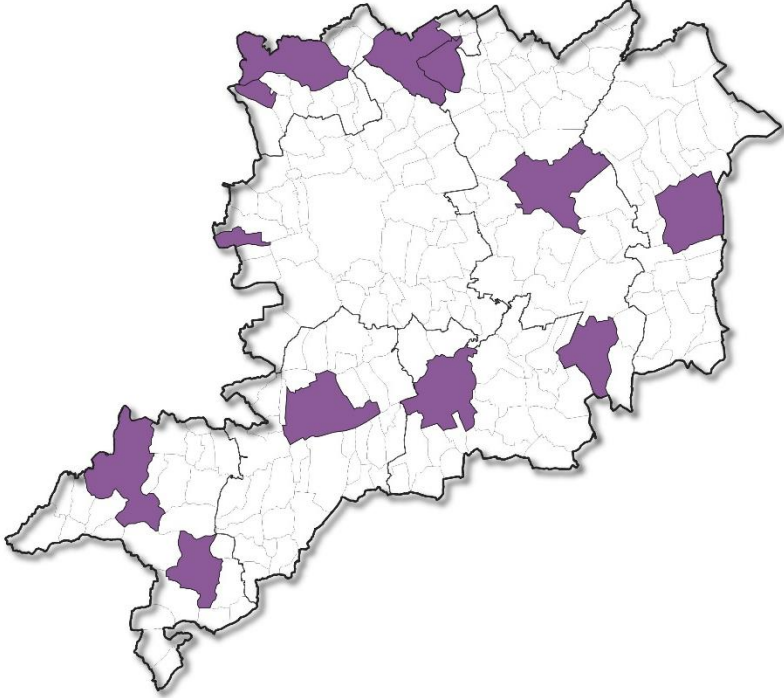
TOP-1.1.3 Helyi gazdaságfejlesztés

Helyi piacfejlesztések és agrárlogisztikai központ kialakítása képezte a projektek tartalmát, ezáltal biztosítva a helyi termelők és termékek piacra jutását és népszerűsítését.

	Fő megvalósítási helyszíneként érintett települések
	Celldömölk
	Egyházashetye
	Körmend
	Répcelak
Vasvár	
Projektek száma	5
Támogatási összeg (Ft)	683 746 353
A nem pénzügyi támogatásban részesülő vállalkozások száma (vállalási érték)	172

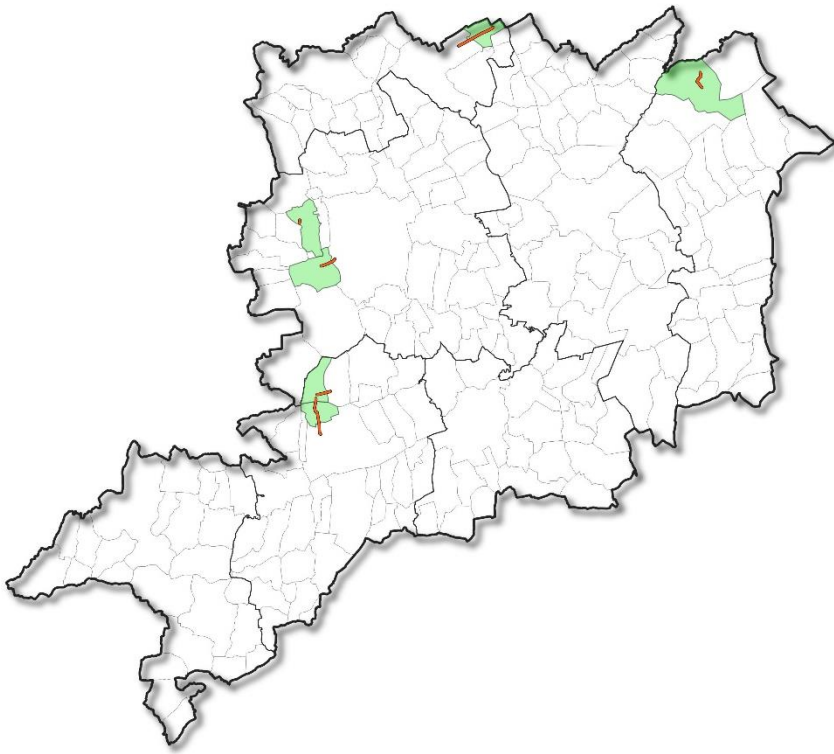
TOP-1.2.1 Társadalmi és környezeti szempontból fenntartható turizmusfejlesztés

A projektek között megtalálhatóak többek között kerékpáros, horgász- és ökoturisztikai fejlesztések is, melyek mind hozzájárulnak a látogatószám növekedéséhez a vármegyében.

	Fő megvalósítási helyszíneként érintett települések
	Bük
	Celldömölk
	Csepreg
	Hosszúpereszteg
	Körmend
	Kőszeg
	Óriszentpéter
	Sárvár
	Szentgotthárd
	Vaskeresztes
	Vasvár
	Velem
Projektek száma	17
Támogatási összeg (Ft)	4 439 021 983
A természeti és kulturális örökségnek, illetve látványosságnak minősülő támogatott helyszíneken tett látogatások várható számának növekedése (fő/év - vállalási érték)	42 970
Fenntartható idegenforgalom: A természeti és a kulturális örökségnek, illetve látványosságnak minősülő támogatott helyszíneken tett látogatások várható számának növekedése (látogatás/év - vállalási érték)	33 750

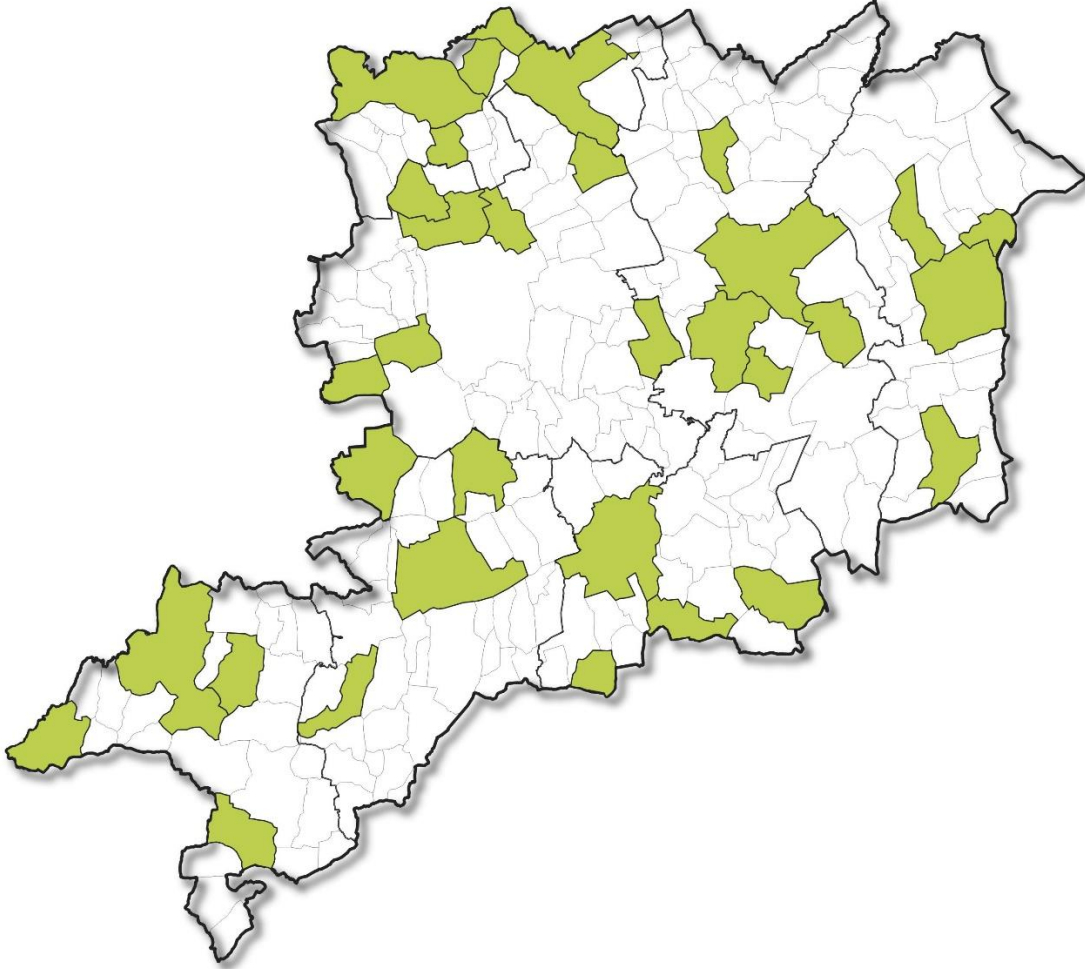
TOP-1.3.1 Gazdaságfejlesztést és a munkaerő mobilitás ösztönzését szolgáló közlekedésfejlesztés

A Magyar Közút Nonprofit Zártkörűen Működő Részvénytársaság által megvalósított, 4-5 számjegyű utak felújítása növelte a közlekedési infrastruktúra színvonalát.

	Érintett települések	Érintett útszakasz
		Körmend (Felsőberkifalu)
Harasztifalu		
Nagykölked		
Tormásliget		8624 j. ök. út (2+848-7+100 km sz.)
Torony		87123 j. bekötő út (0+003-0+424 km sz.)
Nári		8713 j. Szombathely-Pornóapáti ök. út, 3+000-4+783 km
Kenyeri		8611 j. Kapuvár-Beled-Celldömölk ök. út, 25+510-27+595 km
Nagykölked	8709 j. Egyházásrádóc-Nagykölked ök. út, 2+450-3+984,5 km	
Projektek száma		3
Támogatási összeg (Ft)		2 495 902 754
Közutak: az újraépített vagy felújított közutak teljes hossza (km)		14,21

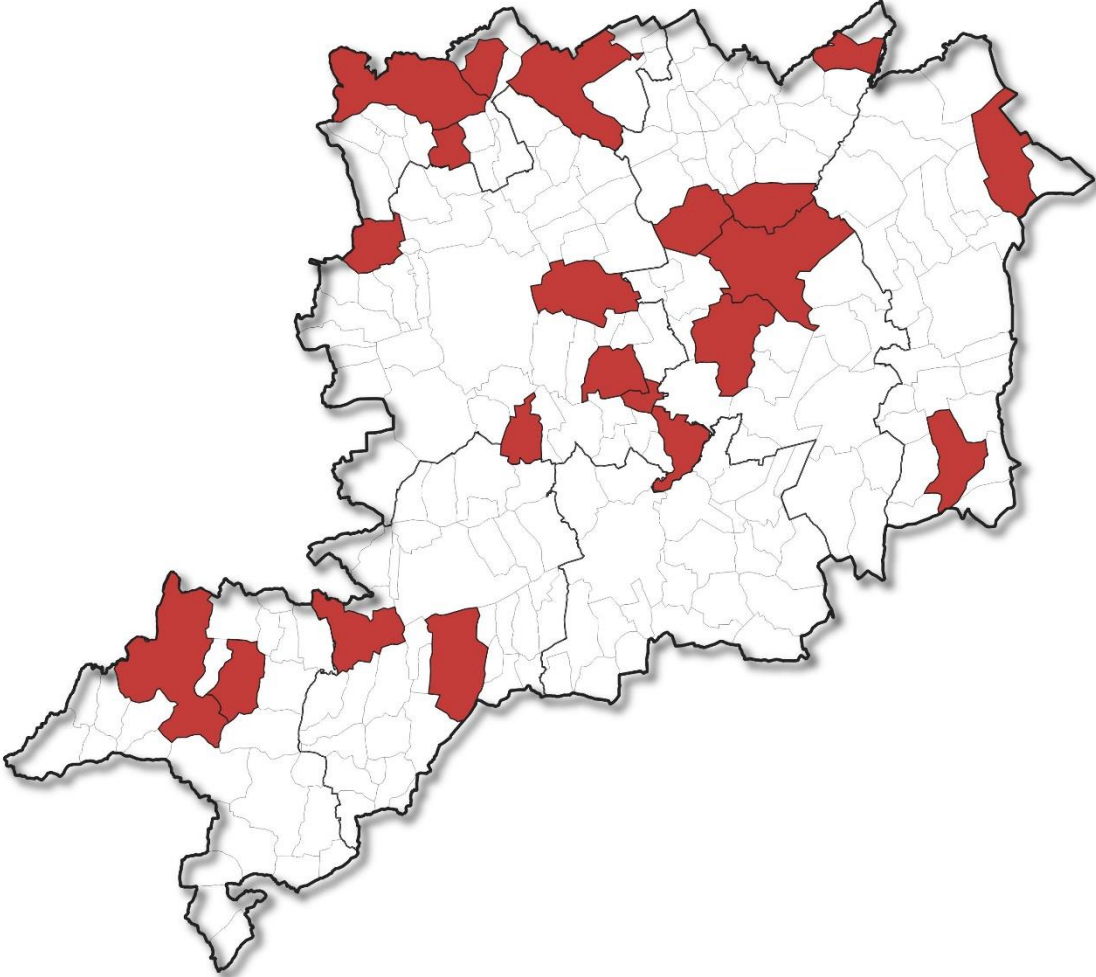
TOP-1.4.1-15 A foglalkoztatás és az életminőség javítása családbarát, munkába állást segítő intézmények, közszolgáltatások fejlesztésével

Az óvodai és bölcsődei fejlesztések elősegítik a területi kiegyenlítődést, a szülők munkába állását és biztosítják a gyermekek számára a 21. századi intézményi környezetet.

	Fő megvalósítási helyszíneként érintett települések
	Acsád
	Bajánsenye
	Bérbaltavár
	Celldőmölk
	Csepreg
	Csörötnek
	Egyházásrádóc
	Felsőszölnök
	Gencsapáti
	Gérce
	Győrvár
	Hegyfalu
	Horvátzsidány
	Ikervár
	Ivác
	Jánosháza
	Kemenesmihályfa
	Körmend
	Kőszeg
	Lukácsháza
	Mersevát
	Nárai
	Nyőgér
	Pecöl
	Perenye
	Peresznye
	Pornóapáti
	Sárvár
	Söpte
	Szentgotthárd
	Szentpéterfa
	Telekes
	Vasvár
Projektek száma	36
Támogatási összeg (Ft)	2 374 629 398
Fejlesztett, 0-3 éves gyermekek elhelyezését biztosító férőhelyek száma	138
Újonnan létrehozott, 0-3 éves gyermekek elhelyezését biztosító férőhelyek száma	62
Fejlesztett, 3-6 éves gyermekek elhelyezését biztosító férőhelyek száma	2 248
Újonnan létrehozott, 3-6 éves gyermekek elhelyezését biztosító férőhelyek száma	25

TOP-1.4.1-19 Bölcsődei férőhelyek kialakítása, bővítése

Számos településen hiánypótló szolgáltatás jött létre az új bölcsődék létrehozásával, illetve egyes intézmények kapacitásai is bővültek, elősegítve a szülők munkába való visszatérését.

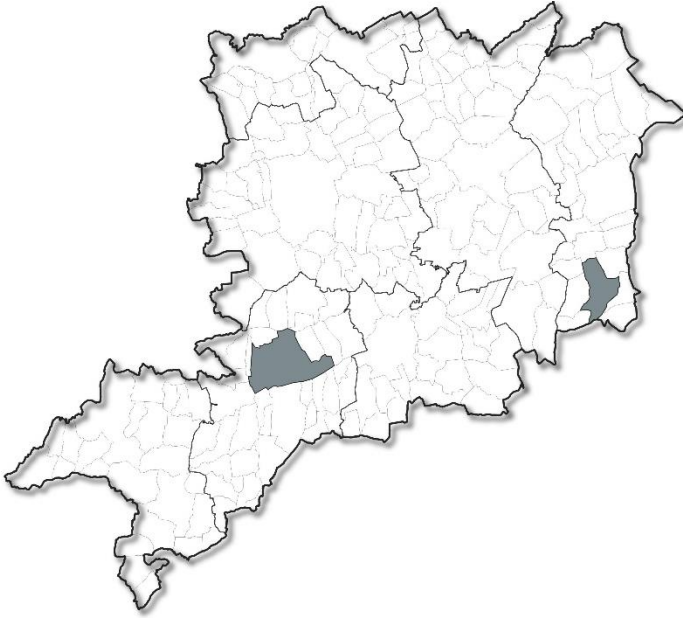
	Fő megvalósítási helyszíneként érintett települések
	Bucsu
	Csákánydoroszló
	Csemeszkopács
	Csepreg
	Csörötnek
	Horvátzsidány
	Ikervár
	Jánosháza
	Kemenesmagasi
	Kőszeg
	Lukácsháza
	Nádasd
	Ölbő
	Rábapaty
	Répcelak
	Rum
	Sárvár
	Sorokpolány
	Szentgotthárd
Vasszécseny	
Vép	
Projektek száma	21
Támogatási összeg (Ft)	3 781 521 293
Újonnan létrehozott, 0-3 éves gyermekek elhelyezését biztosító férőhelyek száma	249
Fejlesztett, 0-3 éves gyermekek elhelyezését biztosító férőhelyek száma	80

TOP-1.5.1-20 A 2021-27 tervezési időszak stratégiai és projektszintű előkészítése

A projekt keretében elkészült Vas vármegye területfejlesztési koncepciója és programja, integrált területi programja, főhálózati terve, továbbá minden városi jogállású település számára TOP Pluszból megvalósítani tervezett fejlesztések tervei 215 millió Ft támogatási összegből.

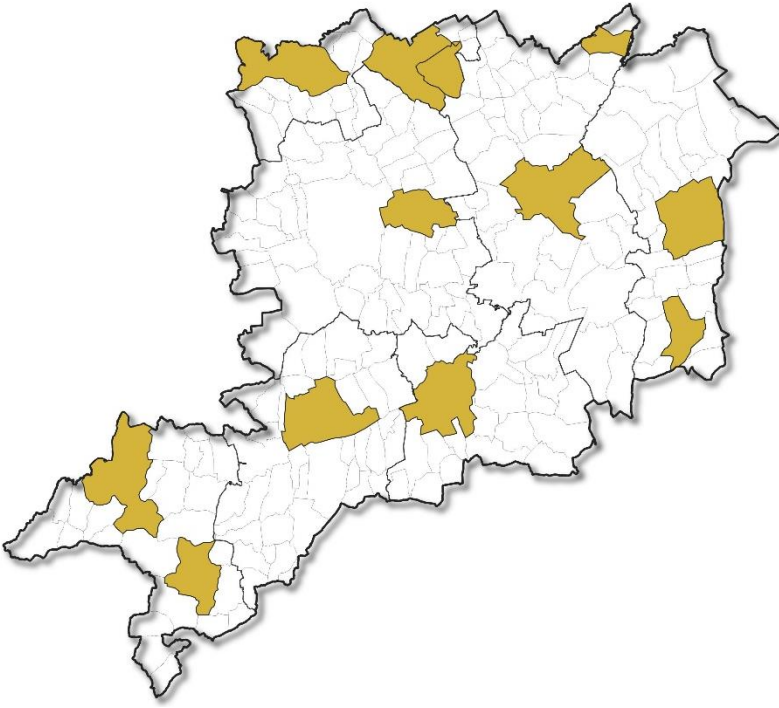
TOP-2.1.1-16 Barnamezős területek rehabilitációja

Felhagyott területek rehabilitációja és új célokra történő hasznosítása valósult meg két helyszínen.

	Fő megvalósítási helyszíneként érintett települések
	Jánosháza
	Körmend
Projektek száma	2
Támogatási összeg (Ft)	410 611 529
Integrált városfejlesztési stratégiákba bevont területek lakossága (fő)	13 091
Megújult vagy újonnan kialakított zöldfelület nagysága (m ²)	17 316,75
Városi területeken épített vagy renovált köz- vagy kereskedelmi épületek (m ²)	738,78

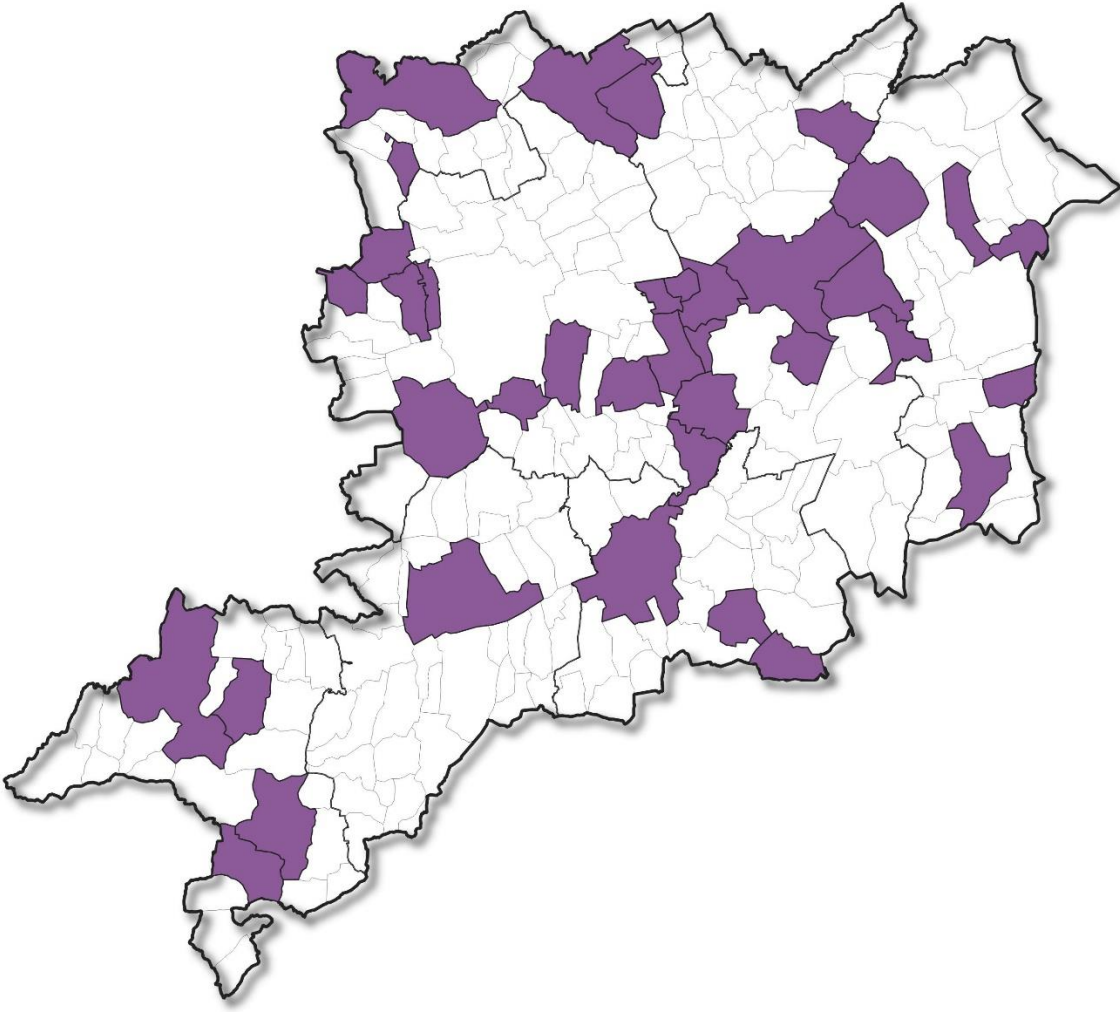
TOP-2.1.2-15 Zöld város kialakítása

Városaink sok zöldterülettel és megújult terekkel gazdagodhattak, melyek a települések lakóinak életminőségét és a városi arculatot is jelentős mértékben javítják.

	Fő megvalósítási helyszíneként érintett települések
	Bük
	Cellödömölk
	Csepreg
	Jánosháza
	Körmend
	Kőszeg
	Óriszentpéter
	Répcelak
	Sárvár
	Szentgotthárd
	Vasvár
	Vép
Projektek száma	13
Támogatási összeg (Ft)	3 044 888 489
Bel- és csapadék-vízvédelmi létesítmények hossza (m)	3 034
Integrált városfejlesztési stratégiákba bevont területek lakossága (fő)	89 243
Megújult vagy újonnan kialakított zöldfelület nagysága (m ²)	96 051
Városi területeken épített vagy renovált köz- vagy kereskedelmi épületek (m ²)	1 920
Városi területeken létrehozott vagy helyreállított nyitott terek (m ²)	91 547

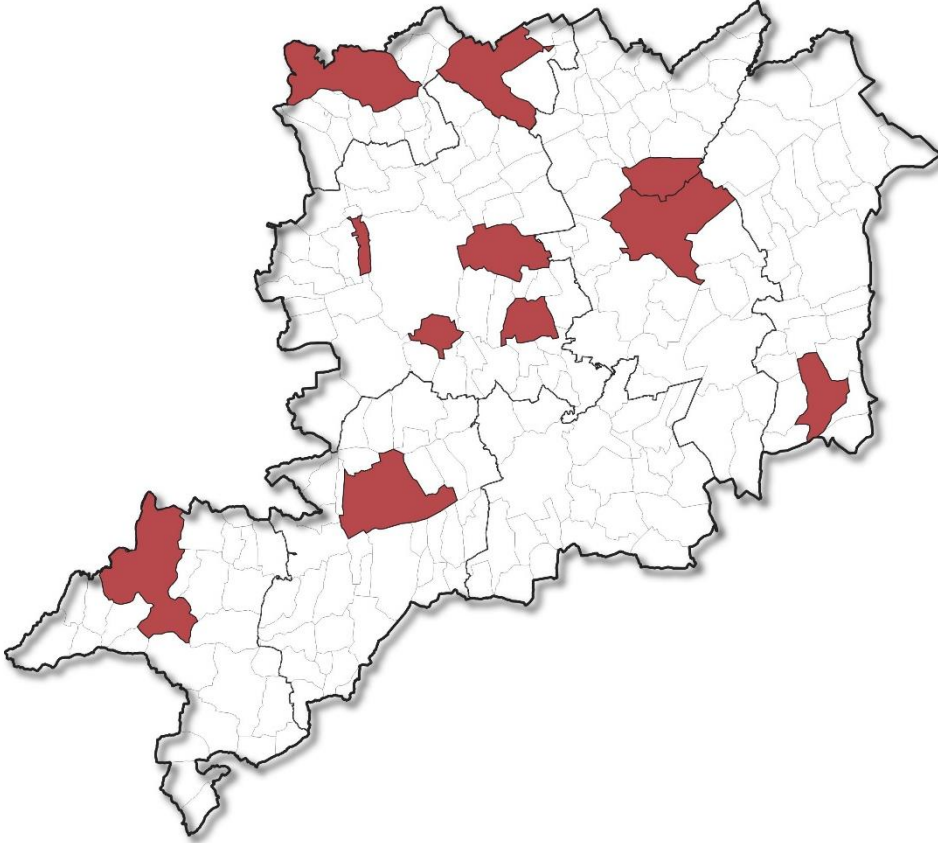
TOP-2.1.3 Települési környezetvédelmi infrastruktúra-fejlesztések

Bel- és csapadékvízvédelmi fejlesztések segítik elő a bel- és árvíz elleni védekezést.

	Fő megvalósítási helyszíneként érintett települések
	Bajánsenye Balogunyom Boba Bögöt Bucsu Bük Csénye Csepreg Csörötnek Ikervár Ják Jánosháza Kemenessömjén Körmend Körmend Kőszeg Kőszegszerdahely Megyehíd Meggyeskovácsi Mersevát Nagytilaj Náriai Narda Olaszfa Ostffyasszonyfa Oszkó Óriszentpéter Pecöl Porpác Rum Sárvár Sé Sitke Sótöny Szentgotthárd Táplánszentkereszt Tokorcs Torony Uraiújfalu Vásárosmiske Vasvár Vasszécseny
Projektek száma	53
Támogatási összeg (Ft)	7 300 354 823
Bel- és csapadék-vízvédelmi létesítmények hossza (m)	138 932

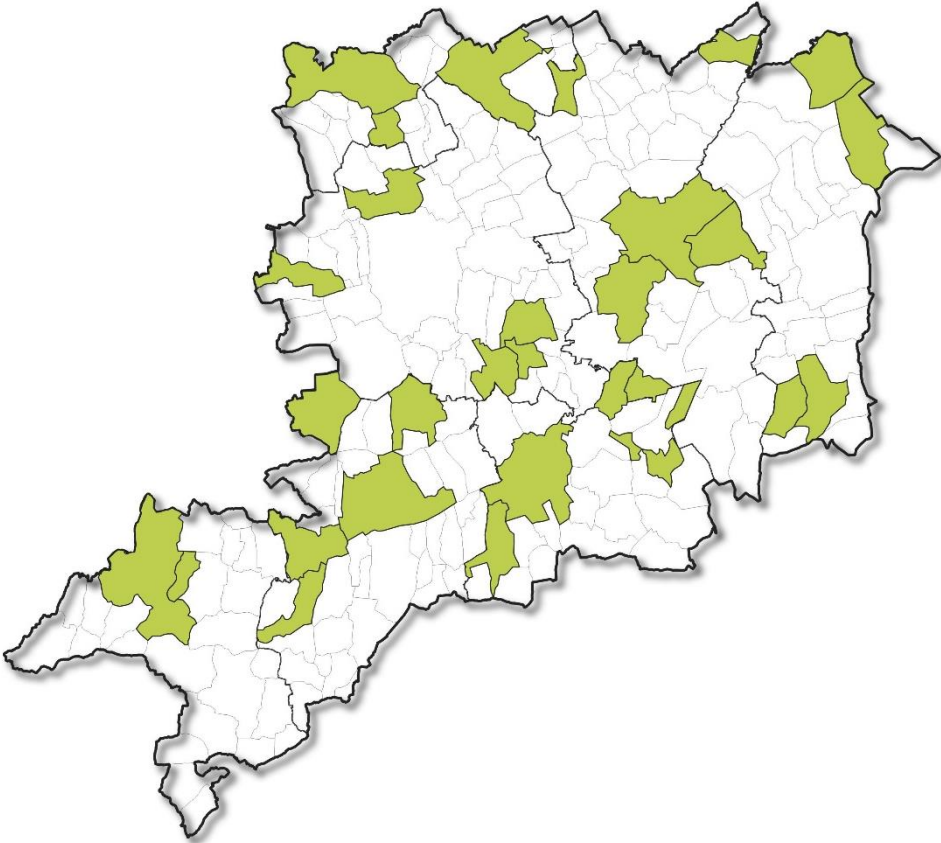
TOP-3.1.1-15 Fenntartható települési közlekedésfejlesztés

Bővült a kerékpáros úthálózat, biztonságosabbá téve a kerékpárral való közlekedést.

	Fő megvalósítási helyszíneként érintett települések
	Balogunyom
	Cseprek
	Jánosháza
	Körmend
	Kőszeg
	Rábapaty
	Sárvár
	Sé
	Szentgotthárd
	Vasszécseny
	Vép
Projektek száma	12
Támogatási összeg (Ft)	2 381 695 490
Kialakított kerékpárforgalmi létesítmények hossza (km)	19,77
Kialakított kerékpárosbarát települések vagy településrészek száma	9
Kialakított új, forgalomcsillapított övezetek száma	2
Közlekedésbiztonsági fejlesztést megvalósított települések száma	4
Közutak: az újraépített vagy felújított közutak teljes hossza (km)	1,011

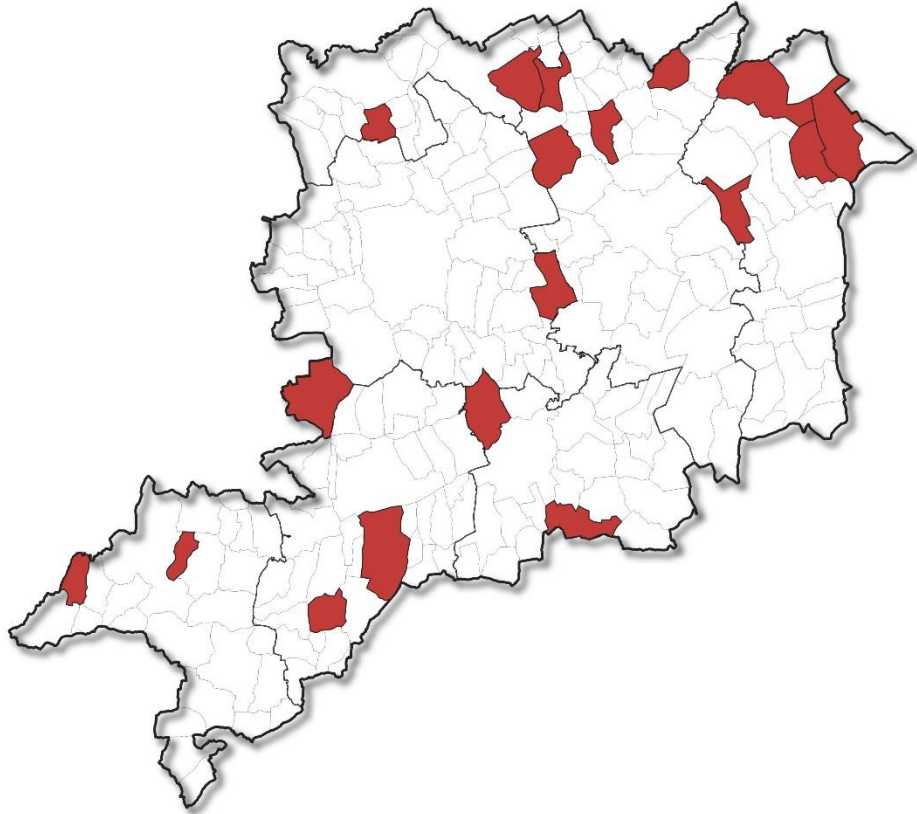
TOP-3.2.1 Önkormányzati épületek energetikai korszerűsítése

Középületeink energiafelhasználása javult, számos helyen megújuló energiák biztosítják az épületek energiaigényét, melynek hatására csökkent a vármegye széndioxid kibocsátása.

	Fő megvalósítási helyszíneként érintett települések
	Bő
	Csákánydoroszló
	Csehimindszent
	Csepreg
	Duka
	Egervölgy
	Egyházasrádóc
	Felsőcsatár
	Gencsapáti
	Gersekarát
	Ikervár
	Ivánc
	Jánosháza
	Kám
	Kemenesmagasi
	Körmend
	Kőszeg
	Lukácsháza
	Magyarlak
	Nemeskolta
	Pápoc
Répcelak	
Sárvár	
Sitke	
Sorkifalud	
Szentgotthárd	
Szentpéterfa	
Vasvár	
Vasszécseny	
Projektek száma	34
Támogatási összeg (Ft)	3 508 323 348
A megújuló energiaforrásból előállított energiamennyiség (GJ/év)	46 445
Energiahatékonyság: A középületek éves primerenergia-fogyasztásának csökkenése (kWh/év)	8 712 456
Energiahatékonysági fejlesztések által elért primer energia felhasználás csökkenés (GJ/év)	21 872
Megújuló energiaforrások: A megújulóenergia-termelés további kapacitása (kW)	1 793
Üvegházhatást okozó gázok csökkentése: az üvegházhatású gázok becsült éves csökkenése (CO2 egyenérték (t))	2 794

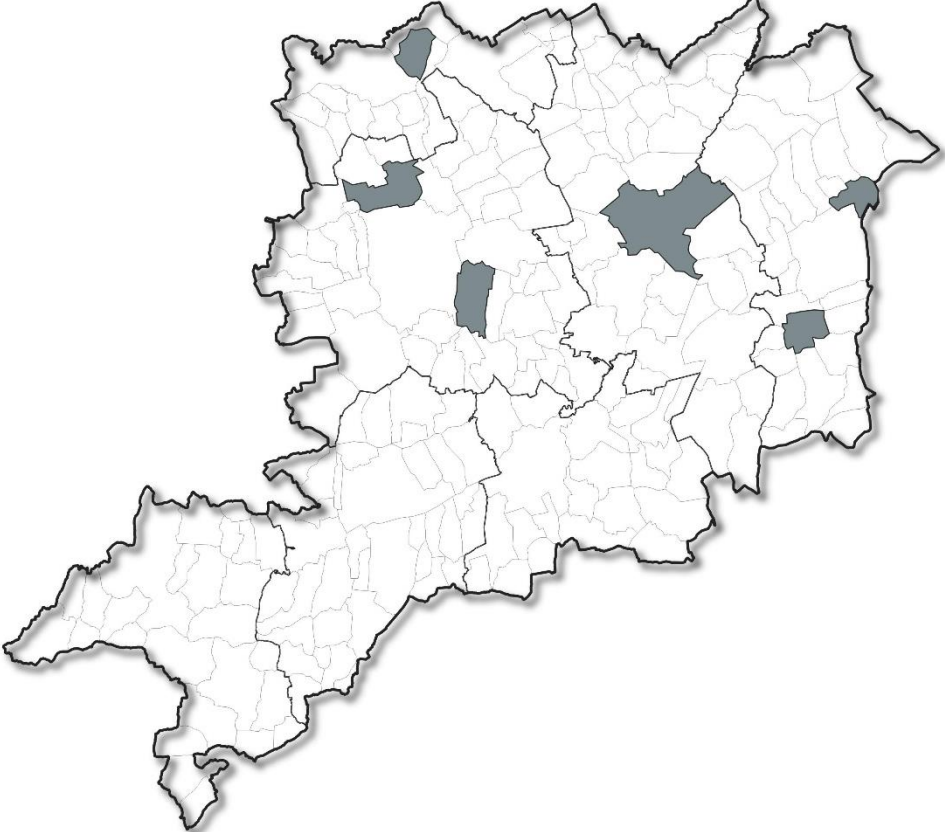
TOP-4.1.1-15 Egészségügyi alapellátás infrastrukturális fejlesztése

Az egészségügyi alapellátások feltételrendszere is javult a felújítások és eszközbeszerzések nyomán.

	Fő megvalósítási helyszínként érintett települések
	Alsószölnök
	Bó
	Bük
	Győrvár
	Hegyfalu
	Kemenesmagasi
	Kenyeri
	Lukácsháza
	Magyarlak
	Nádasd
	Nagysimonyi
	Órimagyarósd
	Pecöl
	Rábahídvég
Szeleste	
Szentpéterfa	
Vámoscsalád	
Vönöck	
Projektek száma	18
Támogatási összeg (Ft)	924 029 529
Egészségügy: jobb egészségügyi szolgáltatásokban részesülő lakosság	35 520
Fejlesztéssel érintett egészségügyi alapellátást nyújtó szolgálatok (benne: háziorvos, házi gyermekorvos, fogorvosi, védőnői szolgálat és kapcsolódó ügyeleti ellátás, iskola-egészségügyi ellátás) száma	48
Újonnan épített vagy felújított rendelők, tanácsadók száma	49

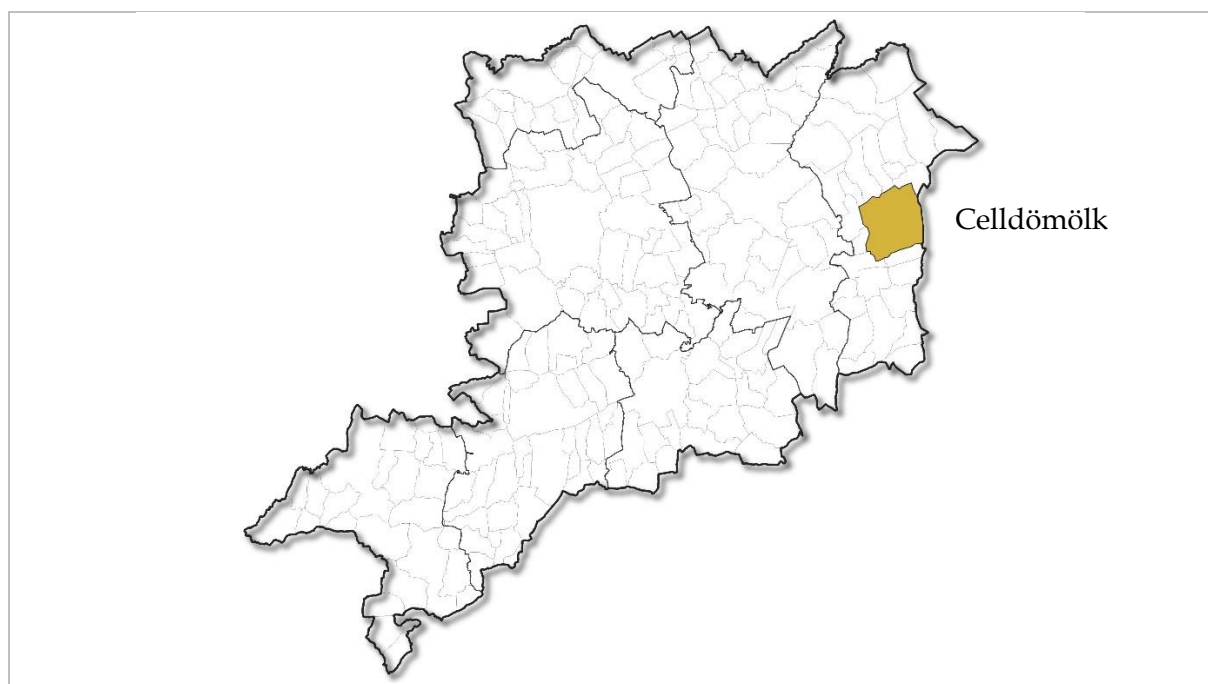
TOP-4.2.1-15 Szociális alapszolgáltatások infrastruktúrájának bővítése, fejlesztése

Szociális intézmények infrastruktúrája, megújítása is megvalósult több településen.

	Fő megvalósítási helyszíneként érintett települések
	Egyházasbonyod
	Gencsapáti
	Horvátzsidány
	Mersevát
	Sárvár
	Táplánszentkereszt
Projektek száma	6
Támogatási összeg (Ft)	557 760 994
A fejlesztés révén létrejövő, megújuló szociális alapszolgáltatások száma	21

TOP-4.3.1-15 Leromlott városi területek rehabilitációja és TOP-5.2.1-15 A társadalmi együttműködés erősítését szolgáló helyi szintű komplex programok

A vármegye egyetlen szegregációval érintett településén, Celldömölkön a szociális városrehabilitáció keretében kerültek megújításra leromlott városi területek, melyekhez kapcsolódóan társadalmi együttműködés erősítését szolgáló helyi szintű komplex programok is megvalósultak.



Támogatási összeg (Ft) - TOP-4.3.1-15 Leromlott városi területek rehabilitációja	513 001 861
Támogatási összeg (Ft) - TOP-5.2.1-15 A társadalmi együttműködés erősítését szolgáló helyi szintű komplex programok	119 861 365
Helyreállított lakóegységek városi területeken	12
Integrált városfejlesztési stratégiákba bevont területek lakossága	10 211
Szociális célú városrehabilitációval érintett akcióterületen élő lakosság száma	4 943
A jobb életlehetőségekkel rendelkező hátrányos helyzetű személyek száma az akcióterületen	357
A jobb életlehetőségekkel rendelkező hátrányos helyzetű személyek száma az akcióterületen (nő)	190
A helyi társadalmi akciókba bevonás érdekében elért hátrányos helyzetű személyek száma	136
A helyi társadalmi akciókba bevonás érdekében elért hátrányos helyzetű személyek száma (nő)	76
Helyi társadalmi akciókban résztvevők száma	1 367
Helyi társadalmi akciókban résztvevők száma (nő)	759
Szociális városrehabilitációs programmal elért hátrányos helyzetű lakosság száma	357
Szociális városrehabilitációs programmal elért hátrányos helyzetű lakosság száma (nő)	190

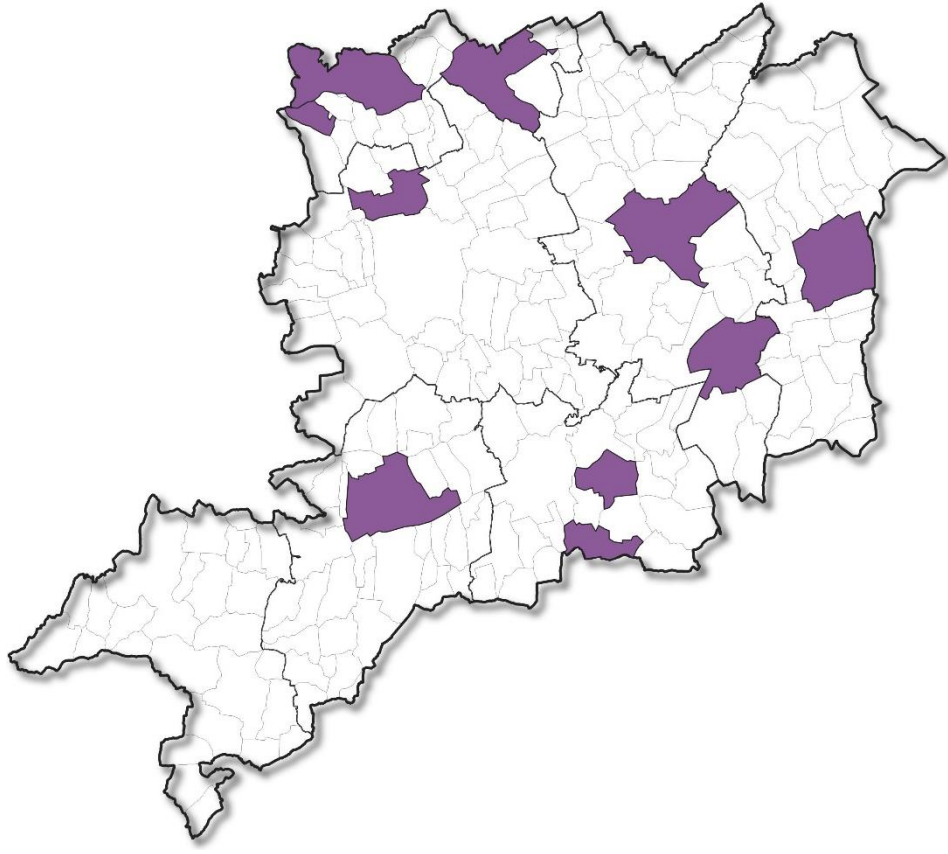
TOP-5.1.1-15 Megyei szintű foglalkoztatási megállapodások, foglalkoztatási-gazdaságfejlesztési együttműködések és TOP-5.1.2-15 Helyi foglalkoztatási együttműködések

A foglalkoztatási paktumok eredményeként javult a vármegyei munkaerőpiaci helyzet.

Projektek száma	3
Támogatási összeg (Ft)	2 241 041 671
A foglalkoztatási paktumok keretében álláshoz jutók száma	906
A foglalkoztatási paktumok keretében munkaerőpiaci programokban résztvevők száma	1 586

TOP-5.3.1-16 A helyi identitás és kohézió erősítése

Több településen is sor került helyi identitást és kohéziót erősítő programokra.

	Fő megvalósítási helyszíneként érintett települések
	Celldömök
	Csepreg
	Gencsapáti
	Győrvár
	Káld
	Körmend
	Kőszeg
	Oszkó
	Sárvár
Velem	
Projektek száma	10
Támogatási összeg (Ft)	482 415 254
A helyi társadalmi akciókba bevonás érdekében elért hátrányos helyzetű személyek száma	8 193
A helyi társadalmi akciókba bevonás érdekében elért hátrányos helyzetű személyek száma (nő)	4 535
Helyi társadalmi akciókban résztvevők száma	125 161
Helyi társadalmi akciókban résztvevők száma (nő)	70 018

TOP-5.3.2-17 Megyei identitás erősítése

Közös jövőnk Vas vármegye projektünk keretében rendezvények, programok és kiadványok népszerűsítették a vármegyei értékeket, erősítették a térségi identitást és kohéziót.

Támogatási összeg (Ft)	350 000 000
Helyi társadalmi akciókban résztvevők száma	11 911
A helyi társadalmi akciókba bevonás érdekében elért hátrányos helyzetű személyek száma	448
A helyi társadalmi akciókba bevonás érdekében elért hátrányos helyzetű személyek száma (nő)	233
Helyi társadalmi akciókban résztvevők száma (nő)	6 932

3. ITP-ben vállalt indikátorok teljesítése

TOP prioritás	Indikátor neve	A megye által vállalt célérték (2023)	A szerződéses állomány szerinti tényérték	Teljesülési arány (%)
1. Térségi gazdasági környezet fejlesztése a foglalkoztatás elősegítésére	A fejlesztett vagy újonnan létesített iparterületek és ipari parkok területe (ha)	34,49	239,71	695%
	A felújított vagy korszerűsített utak teljes hossza (km)	9,25	14,21	154%
	Fejlesztett, 0-3 éves gyermekek elhelyezését biztosító férőhelyek száma (db)	341	218	64%
2. Vállalkozásbarát, népességmegtartó településfejlesztés	Városi területeken létrehozott vagy helyreállított nyitott terek (m ²)	36 477,25	91 547,28	251%
3. Alacsony széndioxid kibocsátású gazdaságra való áttérés kiemelten a városi területeken	Kialakított kerékpárforgalmi létesítmények hossza (km)	17,60	19,77	112%
	Üvegházhatású gázok becsült éves csökkenése (tonna CO ₂ egyenérték)	2 580,48	2 676,76	104%
4. A helyi közösségi szolgáltatások fejlesztése és a társadalmi együttműködés erősítése	Fejlesztéssel érintett egészségügyi alapellátást nyújtó szolgálatok (benne: házi orvos, házi gyermekorvos, fogorvosi, védőnői szolgálat és kapcsolódó ügyeleti ellátás, iskola-egészségügyi ellátás) száma (db)	24	48	200%
	Helyreállított lakóegységek városi területeken (lakóegység)	33	12	36%
5. Megyei és helyi emberi erőforrás fejlesztések, foglalkoztatás-ösztönzés és társadalmi együttműködés	A foglalkoztatási paktumok keretében munkaerőpiaci programokban résztvevők száma (fő)	1 102	1 586	144%
	Helyi társadalmi akciókban résztvevők száma (fő)	3 327	138 439	4161%

4. Főbb eredmények

A TOP keretében Vas vármegyében elért legfontosabb eredmények:

- Közel 240 hektár iparterület fejlesztése
- Nem pénzügyi támogatásban részesült 227 vállalkozás (ipari parkba betelepülő vagy megújult piacon értékesítő vállalkozások)
- Fejlesztett turisztikai attrakcióink közel 43 ezer látogatóval növelik a vármegye turizmusát
- Közútjaink 15,2 km hosszban újultak meg
- Több, mint 2800 óvodai és bölcsődei férőhely jött létre vagy került fejlesztésre
- Zöldterületeink 113 ezer m² nagyságban újultak meg
- Nagyságrendileg 142 km bel- és csapadékvízvezetés épült
- Megközelítőleg 20 km kerékpárforgalmi létesítménnyel bővült a vármegye kerékpáros úthálózata
- Középületeink primerenergia-fogyasztása 8,7 millió kWh-val csökkent
- Összesen 49 rendelő, tanácsadó biztosít jobb egészségügyi ellátást
- Fejlesztésre került 21 szociális alapszolgáltatás
- Több, mint 138 ezren vettek részt a TOP-ból megvalósított társadalmi akciókban, programokban
- A foglalkoztatási paktumok munkaerőpiaci programjait közel 1600 fő vette igénybe